

各務原市内交通死亡事故発生箇所マップ | 各務原市交通安全推進協会

令和4年 発生箇所

- 鶺沼各務原町1丁目

令和2年 発生箇所

- 各務西町4丁目
- 鶺沼各務原町5丁目
- 那加信長町3丁目

平成31年・令和元年 発生箇所

- 那加大門町2丁目
- 鶺沼東町3丁目
- 大野町3丁目
- 前渡東町6丁目
- 那加岩地町2丁目
- 各務おがせ町9丁目
- 尾崎北町5丁目
- 鶺沼山崎町3丁目

平成30年 発生箇所

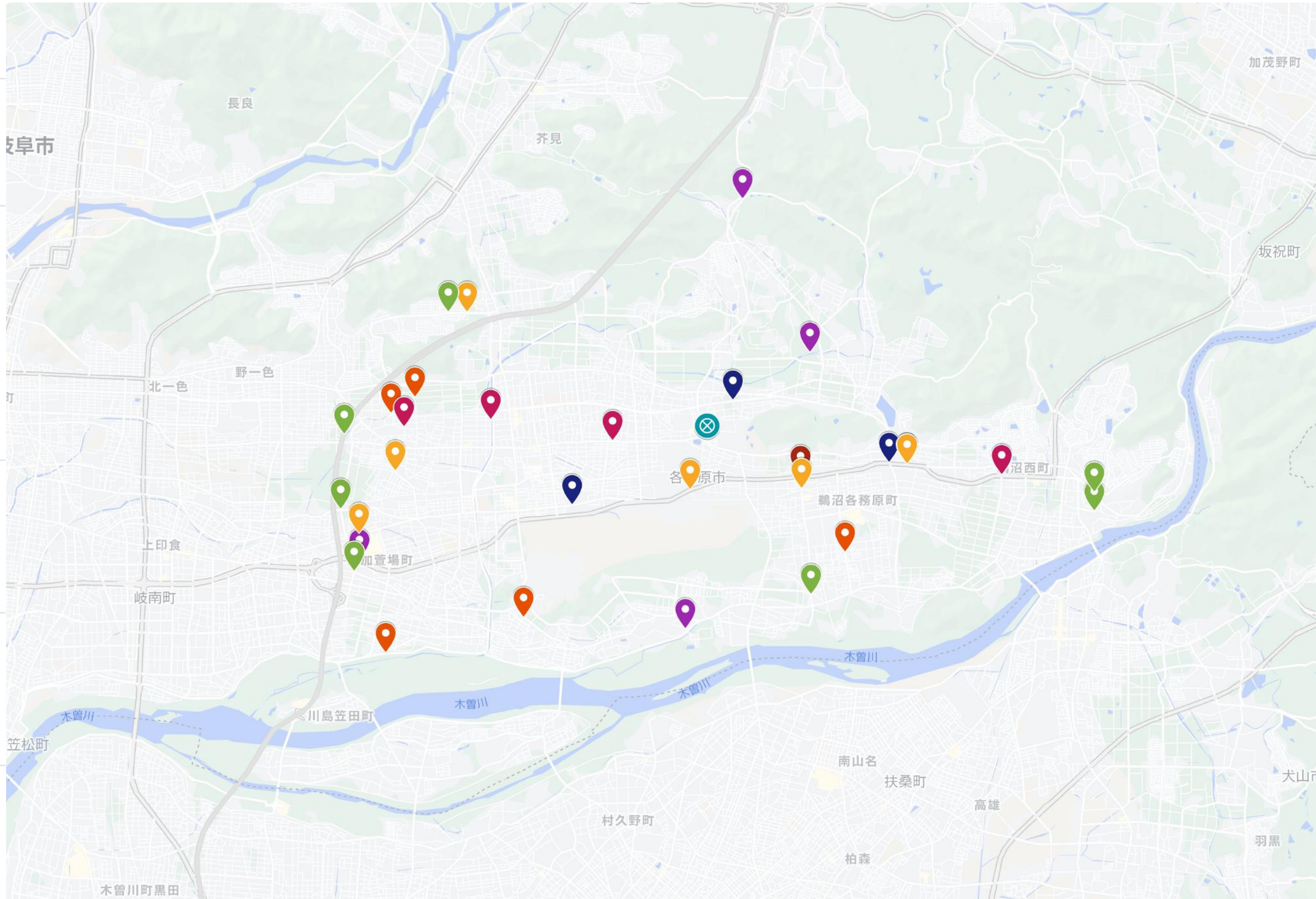
- 那加西市場町6丁目
- 蘇原新栄町1丁目
- 那加前洞新町5丁目
- 鶺沼西町3 交差点

平成29年 発生箇所

- 各務船山町
- 前渡西町
- 須衛町3丁目
- 那加緑町4丁目

平成28年 発生箇所






- 那加日新町3丁目
- 那加新田町2丁目
- 各務おがせ町9丁目
- 鶺沼各務原町2丁目
- 尾崎北町5丁目
- 鶺沼川崎町3丁目




各務原市内で発生した交通死亡事故の発生場所を地図上に表示したものです。
平成27年から令和4年3月末発生分まで掲載。
個人情報保護等の観点から、当事者の氏名、年齢、性別は記載していません。

岐阜県警察による情報を基に作成

平成27年 発生箇所

-  神置町3丁目
-  上戸町4丁目
-  那加西市場町3丁目
-  那加山後町1丁目
-  鵜沼朝日町2丁目

関連

-  [岐阜県警察 各務原警察署](#)